e-distribuzione

Infrastrutture e Reti Italia
Area Regionale Emilia Romagna

Pratica n°	Compilato	Controllato	Dis. n° 3575/3205_VU
AUT_2165716 3575/3205		**Borghi M.** **Di Napoli S.**	Pagina / di 1 / 11

Costruzione di elettrodotto in cavo interrato a 15 kV denominato "MT FELIX" in uscita da cabina primaria San Prospero e nuova cabina secondaria Fossatone Box, nei comuni di San Prospero - Bomporto - Camposanto Provincia di Modena (MO)

CODICE DI RINTRACCIABILITA' n° 247840959 - Ods/WBS n°UD34F200034U91M8453R1

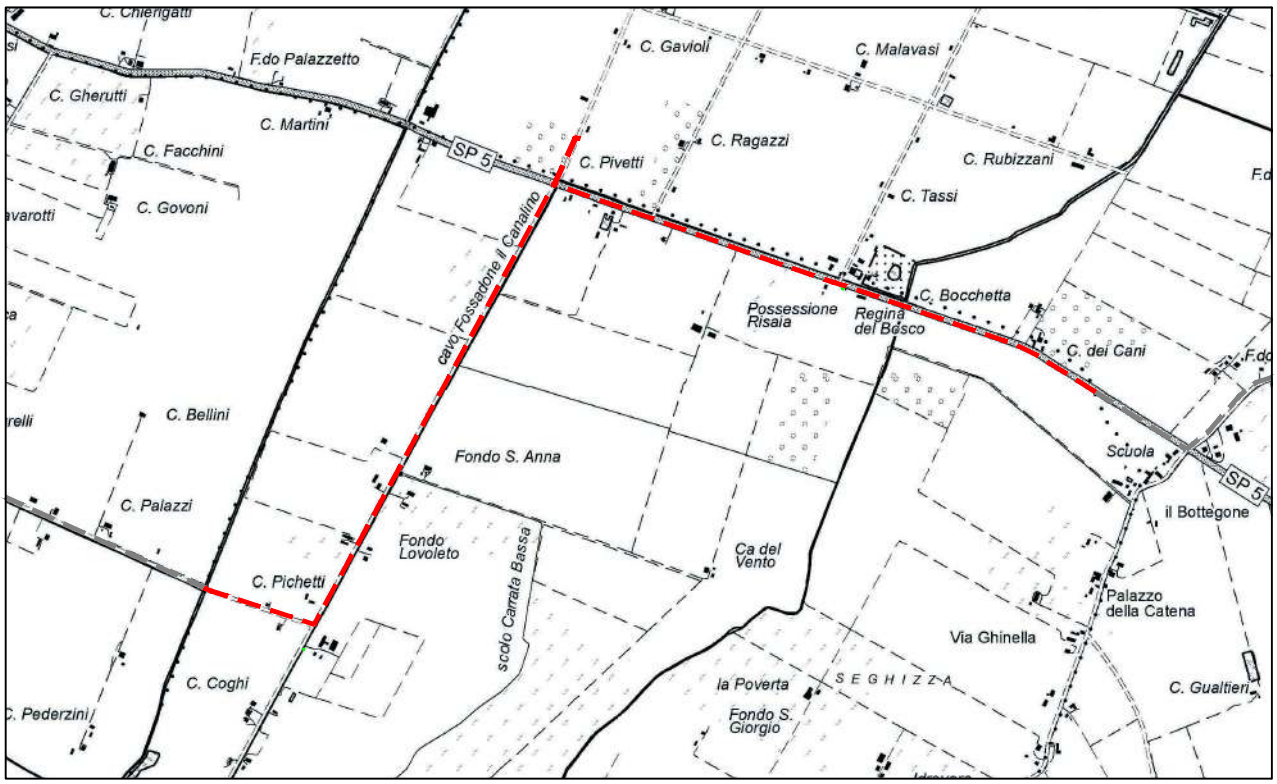

Comune di Bomporto (MO)
Scala 1:25.000
C.T.R. n°184SO - 202NO

Roberto Orlandini
Firmato da Roberto Orlandini
Data: il 11/03/2024 alle 17:56:14 CET

e-distribuzione
Infrastrutture e Reti Italia
Area Regionale Emilia Romagna
Programmazione e Gestione
Unità Progettazione Lavori e Autorizzazioni MT

Roberto Orlandini
PROGETTAZIONE E LAVORI

STRUMENTI URBANISTICI: COMUNE DI BOMPORTO

LEGENDA

	Linee			Sostegni		Cabine	
	Aeree in conduttori nudi	Cavo aereo elicord	Cavo sotterraneo	Palo	Traliccio	su palo	in muratura o prefabbricate
Esistente	———	-·-·-	- - -	●	⊠	▲	■
In progetto	———	-·-·-	- - -	●	⊠	▲	■
Da demolire	———	-·-·-	- - -	●	⊠	▲	■

linea di progetto ———

N

e-distribuzione

Infrastrutture e Reti Italia
Area Regionale Emilia Romagna

Disegno n° 3537/3205_VU

Pagina / di
2 / 11

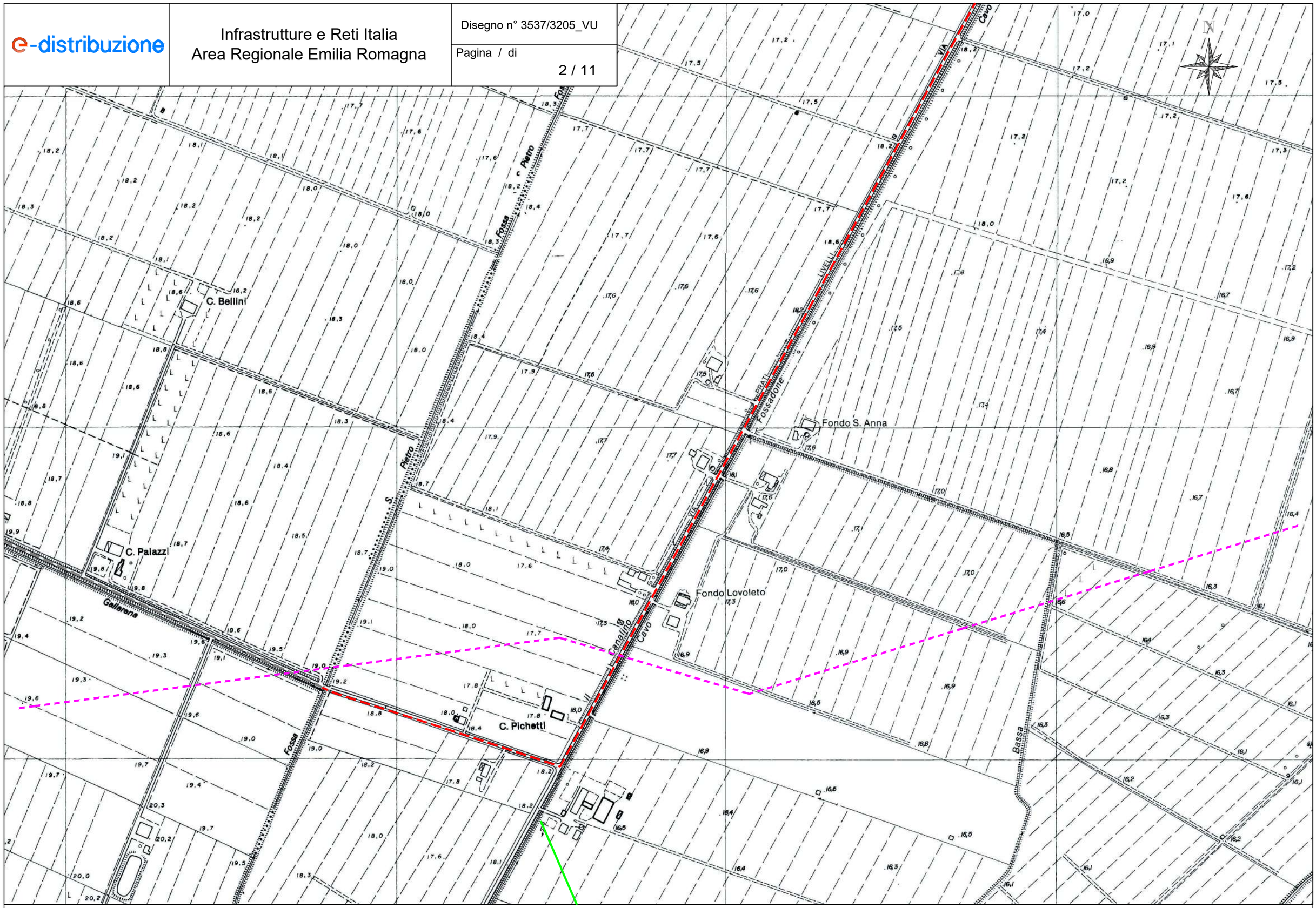

Tavola C

Comune di San Prospero - Bomporto CTR n° 184132, 184142, 184143, 202011, 202021, 202024

Scala 1:5000

e-distribuzione	Infrastrutture e Reti Italia Area Regionale Emilia Romagna	Disegno n° 3537/3205_VU Pagina / di 3 / 11

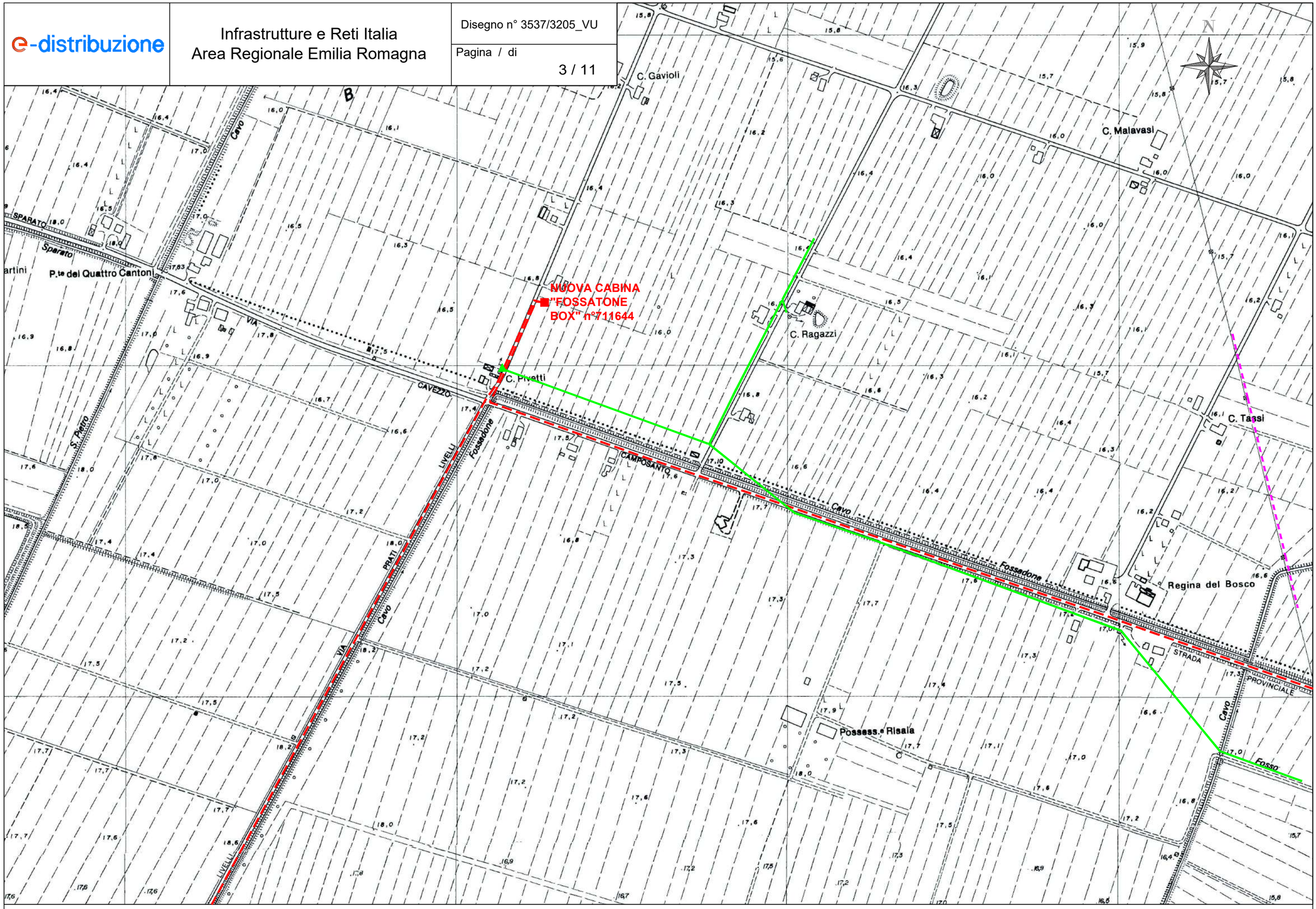

Tavola D

Comune di Bomporto CTR n° 184132, 184142, 184143, 202011, 202021, 202024

Scala 1:5000

e-distribuzione

Infrastrutture e Reti Italia
Area Regionale Emilia Romagna

Disegno n° 3537/3205_VU

Pagina / di
4 / 11

CABINA "GORZANO M" n°193379

Tavola E

Comune di Bomporto - Camposanto CTR n° 184132, 184142, 184143, 202011, 202021, 202024

Scala 1:5000

Città del Vino
Associazione Nazionale

Il Piano Regolatore delle Città del Vino

Provincia di Modena

Comune di Bomporto

vPSC

Variante al PIANO STRUTTURALE COMUNALE delle Città del Vino

Sindaco
Alberto Borghi

Ufficio Tecnico
Geom. Roberto Cremonini
Geom. Glauco Pellacani

a cura di:
Arch. Carla Ferrari

Consulenti
Dott. Geol. Stefania Asti
Dott. Geol. Valeriano Franchi

Collaboratori:
Ivan Passuti
Giulia Gadda
Dott. Geol. Alessandro Ghinoi

tavola vPSC/T.1A.a
Sistema delle Tutele

scala 1:10.000

Approvazione

Legenda

VINCOLI E INVARIANTI STRUTTURALI

PRINCIPALI TUTELE STORICHE

- Edifici e aree soggetti a vincolo ai sensi del D.Lgs. 42/2004 (Art. 17 NTA PSC)
- Edifici e manufatti di interesse storico-architettonico e/o testimoniale (Art. 18 NTA PSC)
- Principali complessi architettonici storici (Art. 19 NTA PSC)
- Ambiti di particolare interesse storico (Art. 20 NTA PSC)

INVARIANTI NATURALI, AMBIENTALI E PAESAGGISTICHE

- AVN Reticolo idrografico principale
- AVN Reticolo idrografico secondario e della Bonifica di Burana

  [Invasi ed alvei dei corsi d'acqua (Art. 24 NTA PSC)]
- AVN Fasce di espansione inondabili (Art. 25 NTA PSC)
- AVN Zone di tutela ordinaria (Art. 26 NTA PSC)
- Fasce di rispetto del reticolo idrografico secondario e della Bonifica di Burana (Art. 27 NTA PSC)
- Fasce di tutela delle acque pubbliche ai sensi del D.Lgs. 42/2004 (Art. 29 NTA PSC)
- AVN Casse di laminazione (Art. 30 NTA PSC)
- Dossi di pianura - tipo b - Dossi di ambito fluviale recente (Art. 31 NTA PSC)
- Dossi e paleodossi fluviali (Art. 31 bis NTA PSC)
- Zone di particolare interesse paesaggistico - ambientale (Art. 32 NTA PSC)
- AVN Aree forestali (Art. 33 NTA PSC)
- Esemplari arborei meritevoli di tutela (Art. 33 NTA PSC)
- AVN Maceri (Art. 34 NTA PSC)
- AVN Zone umide (Art. 35 NTA PSC)
- AVN Nodi ecologici complessi (Artt. 36 e 37 NTA PSC)
- AVN Corridoi ecologici principali (Artt. 36 e 38 NTA PSC)
- AVN Corridoi ecologici secondari (Artt. 36 e 38 NTA PSC)
- Corridoi ecologici locali e direzioni di collegamento ecologico (Artt. 36 e 38 NTA PSC)

  [Rete ecologica]

AREE INTERESSATE DA RISCHI NATURALI

- A1a Aree A1a - aree ad elevata pericolosita' idraulica rispetto alla piena cinquantennale e allagabile in concomitanza di eventuali rotte arginali (Art. 39 NTA PSC)
- A1b Aree A1b - Aree ad elevata pericolosita' idraulica rispetto alla piena cinquantennale (Art. 39 NTA PSC)
- A2a Aree A2a - Aree ad elevata criticita' idraulica con battente idrico > 1,00 m (Art. 39bis NTA PSC)
- A2b Aree A2b - aree morfologicamente depresse ad elevata criticita' idraulica, caratterizzate da condizioni di ristagno e deflusso idrico difficoltoso (Art. 39bis NTA PSC)
- A3 Aree A3 - aree ad elevata criticita' idraulica con battente idrico < 1,00 m (Art. 40 NTA PSC)

Aree interessate da scenari di pericolosità P2 e P3
relativi al reticolo idrografico secondario di pianura (PGRA) (Art. 40ter NTA PSC)

- P2 – alluvioni poco frequenti: tempo di ritorno tra 100 e 200 anni – media probabilità
- P3 – alluvioni frequenti: tempo di ritorno tra 20 e 50 anni – elevata probabilità

INFRASTRUTTURE E ATTREZZATURE TECNOLOGICHE

- Elettrodotti Alta Tensione (Art. 56 NTA PSC)
- Elettrodotti Media Tensione (Art. 56 NTA PSC)
- Metanodotti (Art. 58 NTA PSC)
- Metanodotto Poggio Renatico - Cremona (Art. 58 NTA PSC)
- Impianto di ricezione e prima riduzione del gas naturale (REMI) (Art. 58 NTA PSC)
- Centrale di teleriscaldamento

LIMITI E RISPETTI

- Limiti di rispetto stradali (Art. 52 NTA PSC)
- Distanze di Prima Approssimazione (DPA) degli elettrodotti ad alta tensione (Art. 56 NTA PSC)
- Limiti di rispetto Impianto di ricezione e prima riduzione del gas naturale (REMI) (Art. 58 NTA PSC)
- Limiti di rispetto dei depuratori (Art. 59 NTA PSC)
- Limiti di rispetto cimiteriali (Art. 60 NTA PSC)

CLASSIFICAZIONE DEL TERRITORIO COMUNALE

- TERRITORIO URBANIZZATO
- TERRITORIO URBANIZZABILE

- Confini comunali

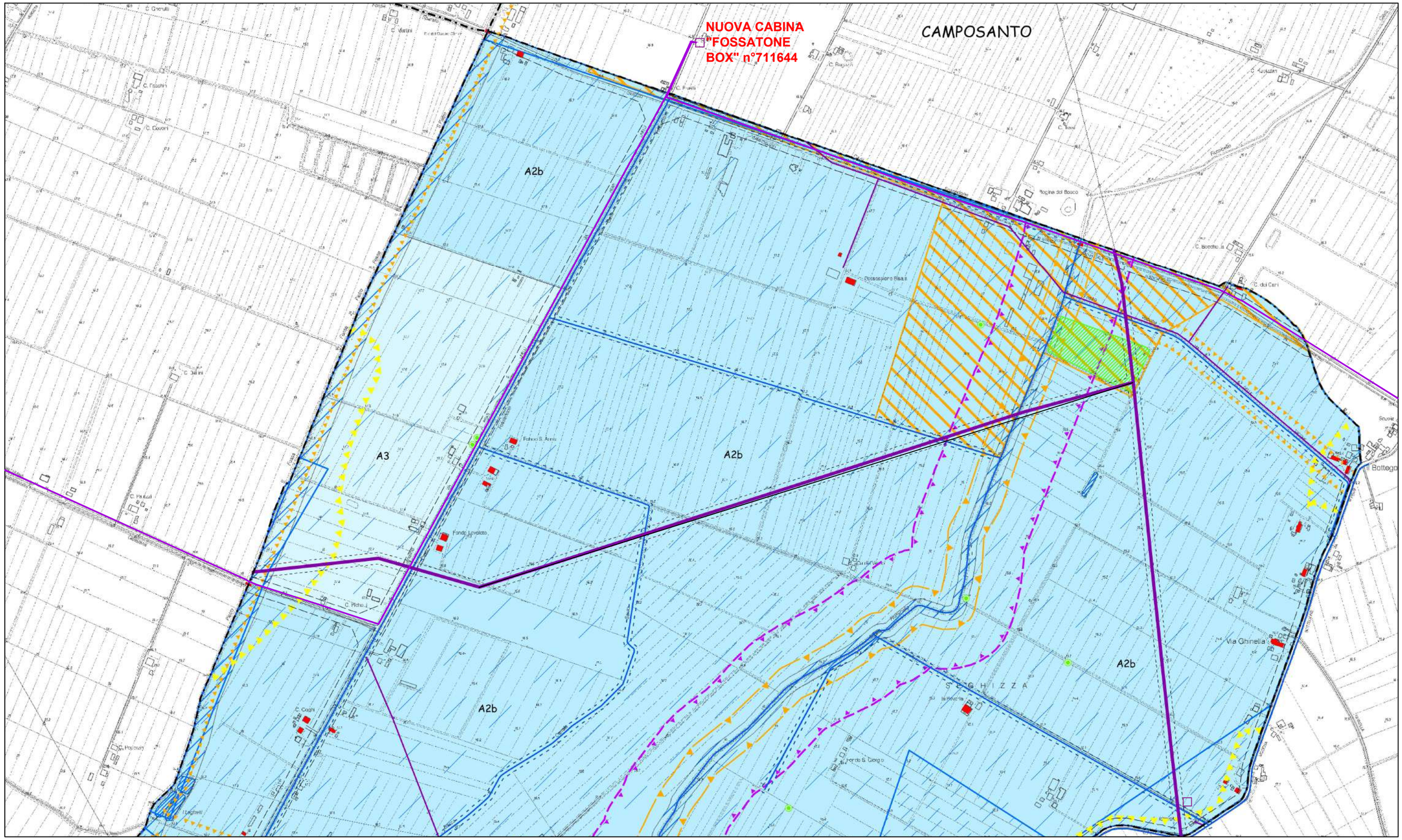

Comune di Bomporto: tavola psc/t.1A.a - Classificazione del territorio e Sistema delle Tutele

Scala 1:10000

Città del Vino
Associazione Nazionale

Il Piano Regolatore delle Città del Vino

Provincia di Modena

Comune di Bomporto

vRUE

Variante al REGOLAMENTO URBANISTICO EDILIZIO delle Città del Vino

Sindaco
Alberto Borghi

Ufficio Tecnico
Geom. Roberto Cremonini
Geom. Glauco Pellacani

a cura di:
Arch. Carla Ferrari

Consulenti
Dott. Geol. Stefania Asti
Dott. Geol. Valeriano Franchi

Collaboratori:
Ivan Passuti
Giulia Gadda
Dott. Geol. Alessandro Ghinoi

tavola vRUE/Ta
Classificazione del territorio urbanizzato e del territorio rurale

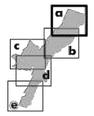

scala 1:5.000

Approvazione

Legenda

TERRITORIO URBANIZZATO

- Ambiti urbani storici (Art. 36 RUE)
- AS_1, Tessuti urbani storici (Art. 36 RUE)
- AS_2, Tessuti urbani di impianto storico (Art. 36 RUE)
- AC_0, Aree di interesse ambientale in ambiti residenziali ad assetto urbanistico consolidato (Art. 37 RUE)
- AC_0* , Aree di interesse ambientale in ambiti residenziali ad assetto urbanistico consolidato, ricadenti in aree di rischio idraulico del PSC (Art. 37 RUE)
- AC_1, Aree edificate a prevalente destinazione residenziale ad assetto urbanistico consolidato (Art. 38 RUE)
- AC_2, Aree di trasformazione per usi residenziali (Art. 39 RUE)
- AC_3, Aree edificabili per funzioni prevalentemente residenziali sulla base di piani urbanistici attuativi derivanti dal previgente PRG (Art. 40 RUE)
- AP_1, Aree produttive ad assetto urbanistico consolidato (Art. 41 RUE)
- AP_1 (*) - Area produttiva ad assetto urbanistico consolidato modificata con Del. CC n. 1 del 28.01.2015 ad esito di procedura ai sensi dell'art. A-14-bis della LR 20/2000 e s.m.
- AP_2, Aree per attività terziarie, direzionali, commerciali, ricettive ad assetto urbanistico consolidato (Art. 42 RUE)
- AP_3, Aree edificabili per funzioni prevalentemente produttive sulla base di piani urbanistici attuativi (Art. 43 RUE)
- DOT_V, Verde pubblico esistente (Art. 60 RUE)
- DOT_S, Attrezzature di servizio esistenti (Art. 61 RUE)
- URB, Attrezzature tecnologiche esistenti (Art. 62 RUE)
- P, Parcheggi pubblici esistenti (Art. 63 RUE)
- Corsi d'acqua in ambito urbano
- "Area urbana di valorizzazione e riqualificazione commerciale" ai sensi della LR 14/99 (Art. 36 RUE)
- Perimetro esterno del **Territorio Urbanizzato** ai sensi della LR 20/2000 e dei **Centri Abitati** ai sensi del Nuovo Codice della Strada (Art.64 RUE)

TERRITORIO RURALE

- AVN, Aree di valore naturale e ambientale (Art. 45 RUE)
- ARPS, Ambiti agricoli di rilievo storico-paesaggistico (Art. 46 RUE)
- ARP, Ambiti agricoli di rilievo paesaggistico (Art. 47 RUE)
- AVA_1, Ambiti ad alta vocazione produttiva viticola (Art. 48 RUE)
- AVA_2, Ambiti ad alta vocazione produttiva agricola (Art. 49 RUE)

INFRASTRUTTURE PER LA MOBILITA'

- M, Infrastrutture viarie (Art. 64 RUE)
- Percorsi ciclabili esistenti (Art. 64 RUE)
- Distributori carburante esistenti (Art. 65 RUE)

DOTAZIONI TERRITORIALI ESISTENTI

- Attrezzature per l'istruzione
- Attrezzature ed impianti sportivi
- Attrezzature socio-sanitarie
- Attrezzature religiose e servizi annessi
- Attrezzature di interesse comune

ATTREZZATURE TECNOLOGICHE ESISTENTI

- (C) Cimitero
- (D) Depuratore
- (A) Attrezzature acquedottistiche
- (E) Cabina gas, elettrica, ecc...
- (H) Centrale di teleriscaldamento
- (I) Isola ecologica
- (M) Magazzino comunale
- (P) Impianto di ricezione e prima riduzione del gas naturale (REMI)
- (S) Impianto di sollevamento fognario
- (T) Impianti di telecomunicazione

Edifici del territorio rurale a cui il Piano della Ricostruzione non ha confermato il vincolo di tutela, ai quali si applicano le disposizioni di cui all'art. 27ter del RUE

TUTELE STORICHE, INFRASTRUTTURE A RETE E AREE INTERESSATE DA RISCHI NATURALI DERIVANTI DALLA CARTOGRAFIA DEL PSC E RIPORTATI ANCHE NELLA CARTOGRAFIA DEL RUE AL FINE DI AGEVOLARE L'INCROCIO CON LE ZONE URBANISTICHE DEL RUE

TUTELE STORICHE

- Edifici soggetti a tutela ai sensi del D.Lgs. 42/2004 ed Edifici di interesse storico-architettonico e/o testimoniale (Artt. 17 e 18 NTA PSC)
- Aree con presenza di materiali archeologici o di segnalazione di rinvenimenti (Art. 23 NTA PSC)

AREE INTERESSATE DA RISCHI NATURALI

- Aree A1a - aree ad elevata pericolosita' idraulica rispetto alla piena cinquantennale e allagabile in concomitanza di eventuali rotte arginali (Art. 39 NTA PSC)
- Aree A1b - Aree ad elevata pericolosita' idraulica rispetto alla piena cinquantennale (Art. 39 NTA PSC)
- Aree A2a - Aree ad elevata criticita' idraulica con battente idrico > 1,00 m (Art. 39bis NTA PSC)
- Aree A2b - aree morfologicamente depresse ad elevata criticita' idraulica, caratterizzate da condizioni di ristagno e deflusso idrico difficoltoso (Art. 39bis NTA PSC)
- Aree A3 - aree ad elevata criticita' idraulica con battente idrico < 1,00 m (Art. 40 NTA PSC)

Aree interessate da scenari di pericolosità P2 e P3 relativi al reticolo idrografico secondario di pianura (PGRA) (Art. 40ter NTA PSC)

- P2 - alluvioni poco frequenti: tempo di ritorno tra 100 e 200 anni - media probabilità
- P3 - alluvioni frequenti: tempo di ritorno tra 20 e 50 anni - elevata probabilità

LIMITI E RISPETTI

- Limiti di rispetto stradali (Art. 52 NTA PSC)
- Limiti di rispetto Impianto di ricezione e prima riduzione del gas naturale (REMI) (Art. 58 NTA PSC)
- Distanze di Prima Approssimazione (DPA) degli elettrodotti ad alta tensione (Art. 56 NTA PSC)
- Limiti di rispetto dei depuratori (Art. 59 NTA PSC)
- Limiti di rispetto cimiteriali (Art. 60 NTA PSC)

INFRASTRUTTURE E ATTREZZATURE TECNOLOGICHE

- Elettrodotti Alta Tensione (Art. 56 NTA PSC)
- Elettrodotti Media Tensione (Art. 56 NTA PSC)
- Metanodotti (Art. 58 NTA PSC)
- Metanodotto Poggio Renatico - Cremona (Art. 58 NTA PSC)

TERRITORIO URBANIZZABILE DEL PSC

- ARS: Ambiti di possibile trasformazione urbana per usi residenziali e/o di servizio (ARS) (Art. 45 NTA PSC)
- POC.2: Ambiti di possibile trasformazione urbana per usi residenziali, in attuazione del POC.2 (art. 45 bis NTA PSC)
- ARR: Ambiti di riqualificazione urbana per usi residenziali (ARR) (Art. 46 NTA PSC)
- APR: Ambiti di possibile trasformazione urbana per usi produttivi (Art. 47 NTA PSC)
- APC: Ambiti di possibile trasformazione urbana per usi commerciali (APC) (Art. 48 NTA PSC)
- DOT_E: Dotazioni ecologiche (DOT_E) (Art. 51 NTA PSC)
- Confini comunali

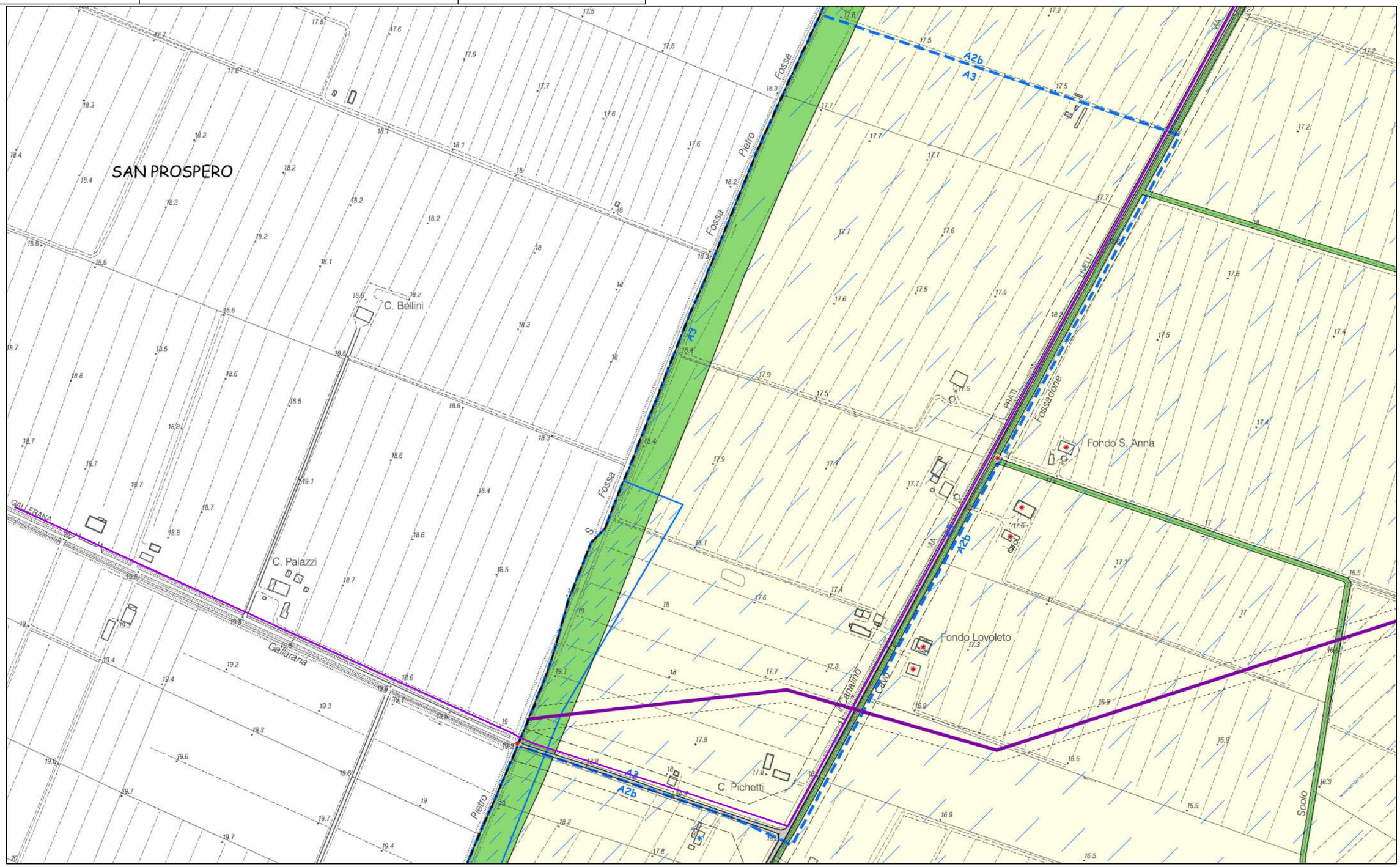

Comune di bomporto: tavola RUE/Ta - Classificazione del territorio urbanizzato e del territorio rurale

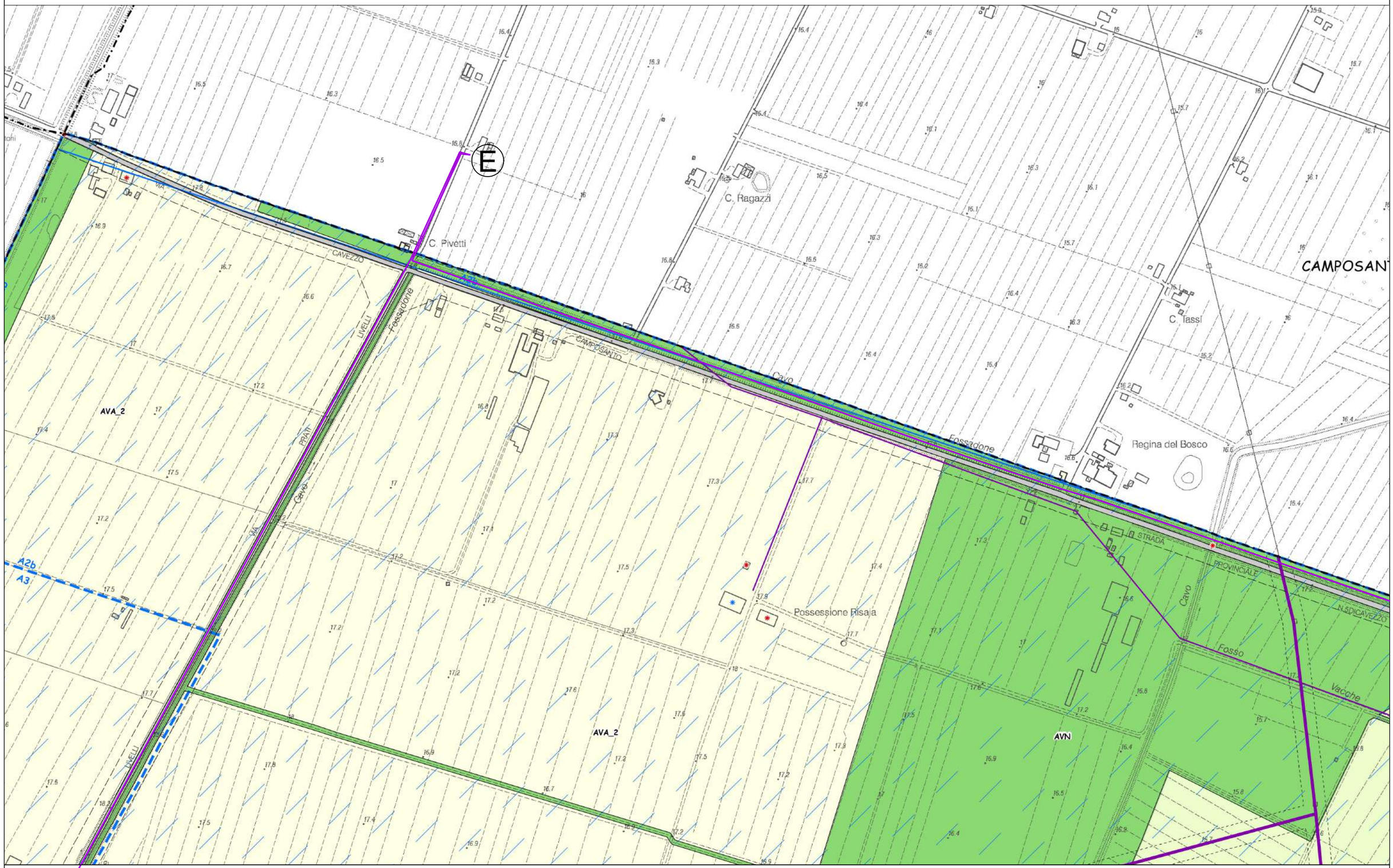

Comune di Bomporto: Tavola RUE/Ta - Classificazione del territorio urbanizzato e del territorio rurale

Scala 1:5000

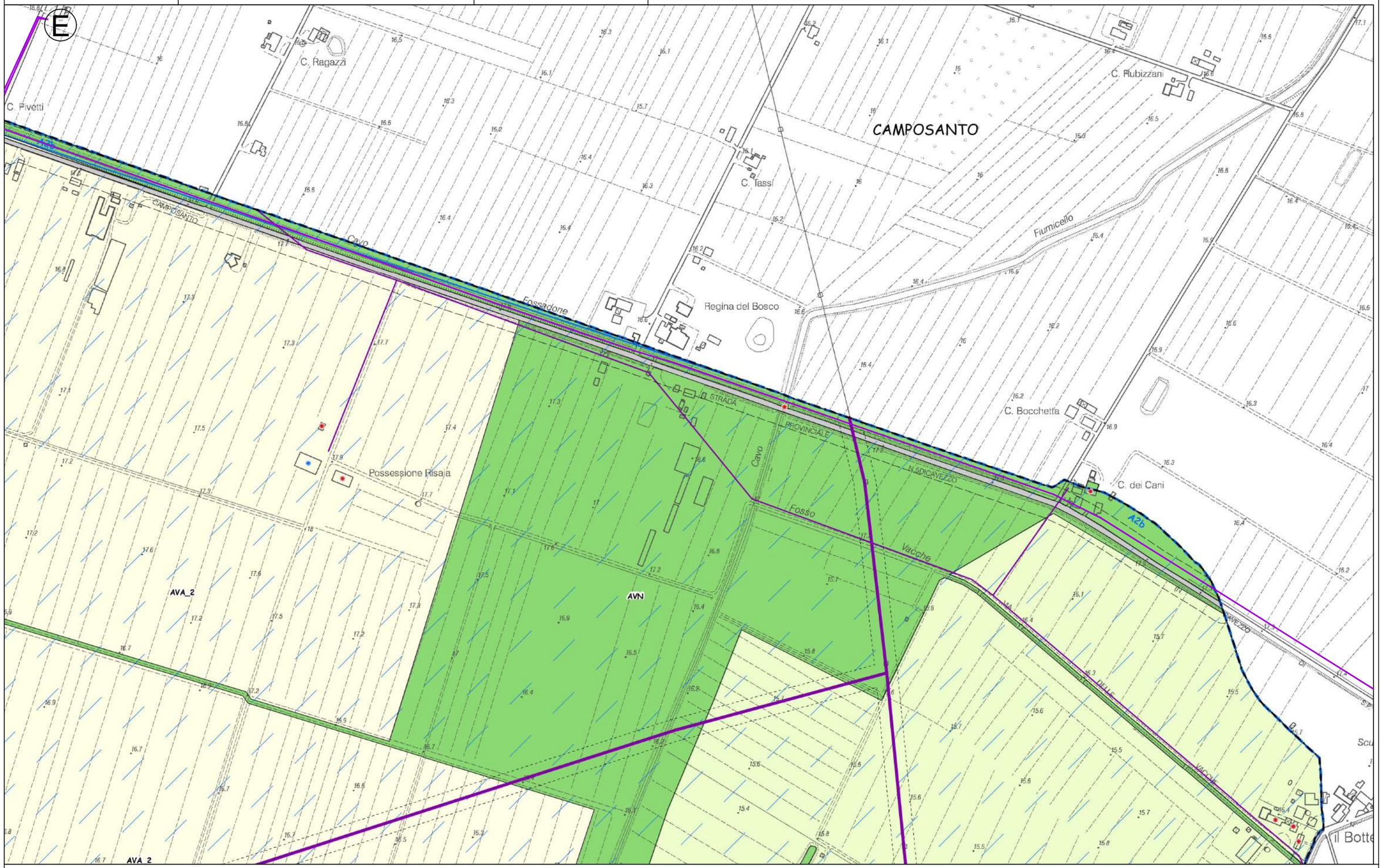

Comune di Bomporto: Tavola RUE/Ta - Classificazione del territorio urbanizzato e del territorio rurale

Scala 1:5000

Relazione

Analisi del PSC - Bomporto

Il tracciato in progetto interessa i seguenti ambiti inseriti nel PSC del Comune di Bomporto approvato con Delibera del Consiglio Comunale n°37 del 12.10.2017

- Strade presenti al 1893 (IGM d'impianto)
- Cavedagne presenti al 1893 (IGM d'impianto)
- Viabilità storica (PTCP art. 24a)
- Bassa pianura
- Zone di tutela dei corsi d'acqua
- Terreni prevalentemente argillosi
- Grado di vulnerabilità - Molto basso (Area caratterizzata da assenza di acquiferi significativi)
- Zone di tutela ordinaria (Art.17 PTCP)
- Vocazione agronomica - media
- Ambiti ad alta vocazione produttiva agricola (art. A-19 L.R. 20/2000), in cui la ordinaria tutela ambientale si integra con attività di produzione di beni agro-alimentari ad alta densità e concentrazione
- Reticolo idrografico della Bonifica di Burana e relative fasce di rispetto
- Aree di valore naturale e ambientale da sottoporre ad una particolare disciplina di tutela e valorizzazione ai sensi dell'art. A-17 L.R. 20/2000, in cui i nuovi assetti insediativi ed infrastrutturali devono essere compatibili con la finalità della tutela dell'ambiente naturale
- Sistema stradale secondario
- Zone di tutela ordinaria (Art. 26 NTA PSC)
- Nodi ecologici complessi (Artt. 36 e 37 NTA PSC)
- Viabilità storica (Art. 21 NTA PSC)

Analisi del RUE - Bomporto

- M, Infrastrutture Viarie (Art. 64 RUE)
- AVN, Aree di Valore Naturale ed Ambientale (Art. 45 RUE)